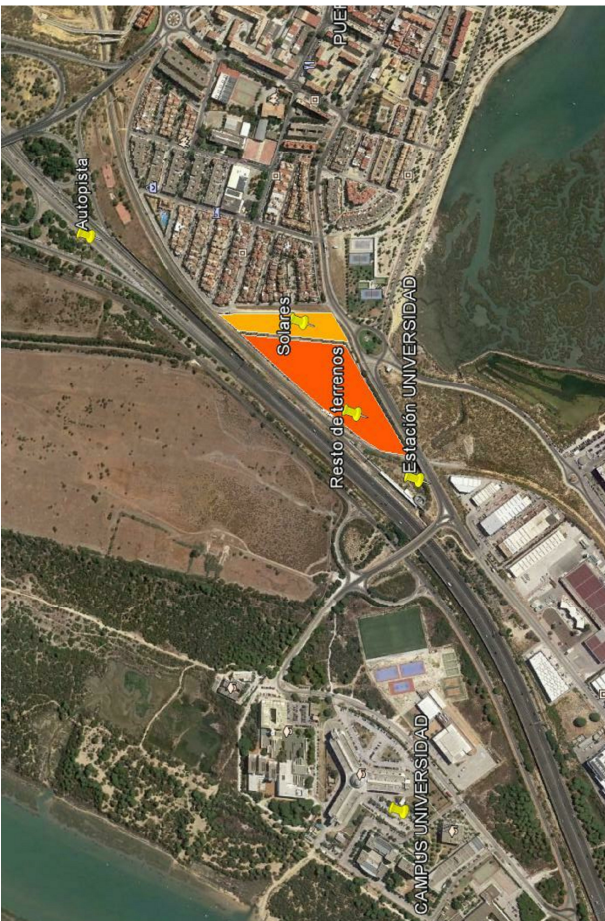


DOCUMENTO IV: PLANOS.

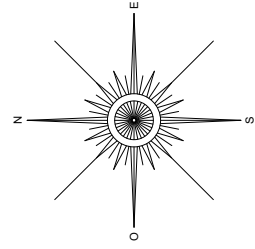
E N T R A D A	Registro General del Ayuntamiento de Puerto Real	
	Registro Electrónico Común	
	28/10/2022	2022010983E
	Registro Electrónico Común	Hora 08:53

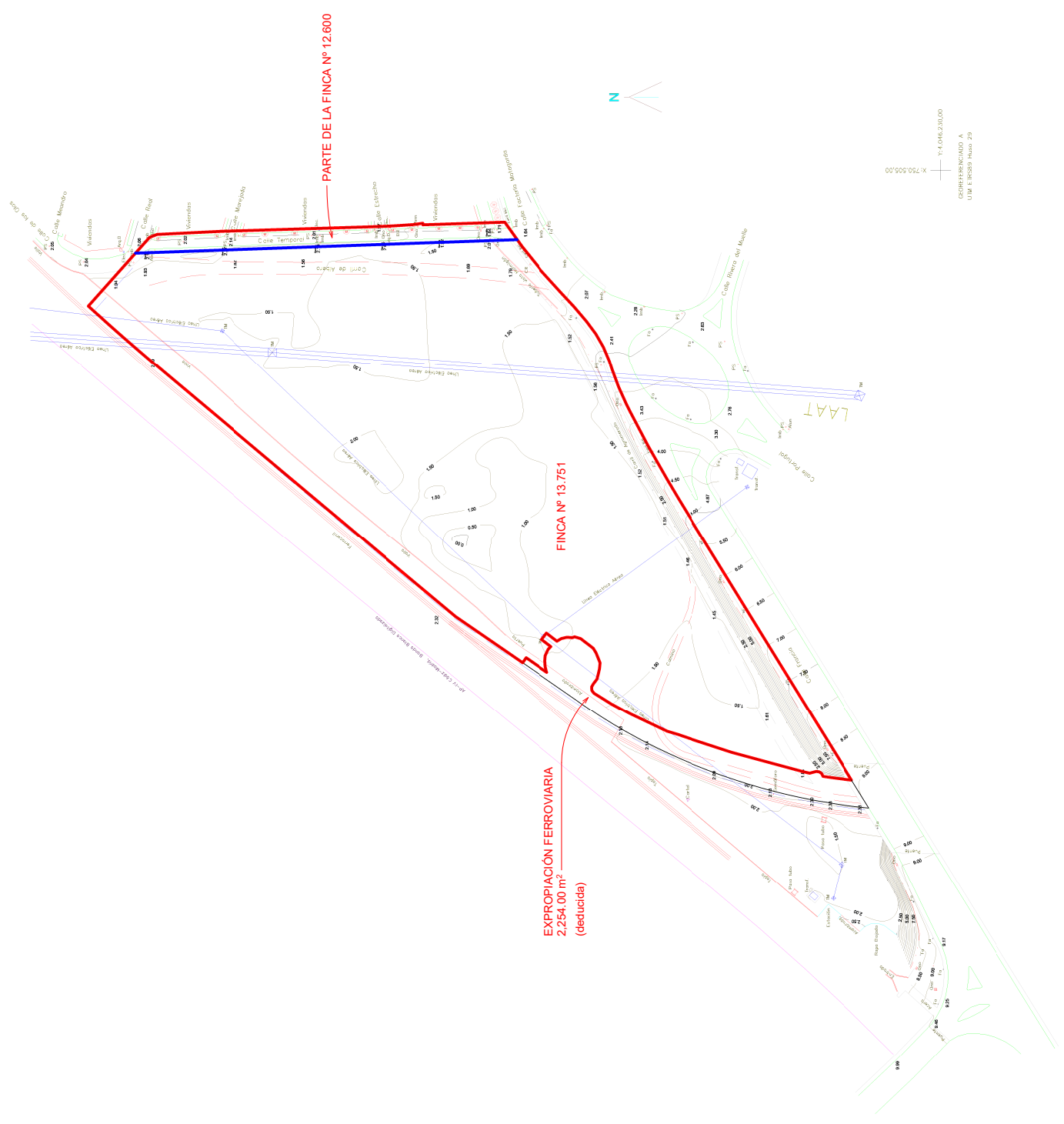


LOCALIZACIÓN -
E/ 1:10.000



EMPLAZAMIENTO -
E/ 1:5.000



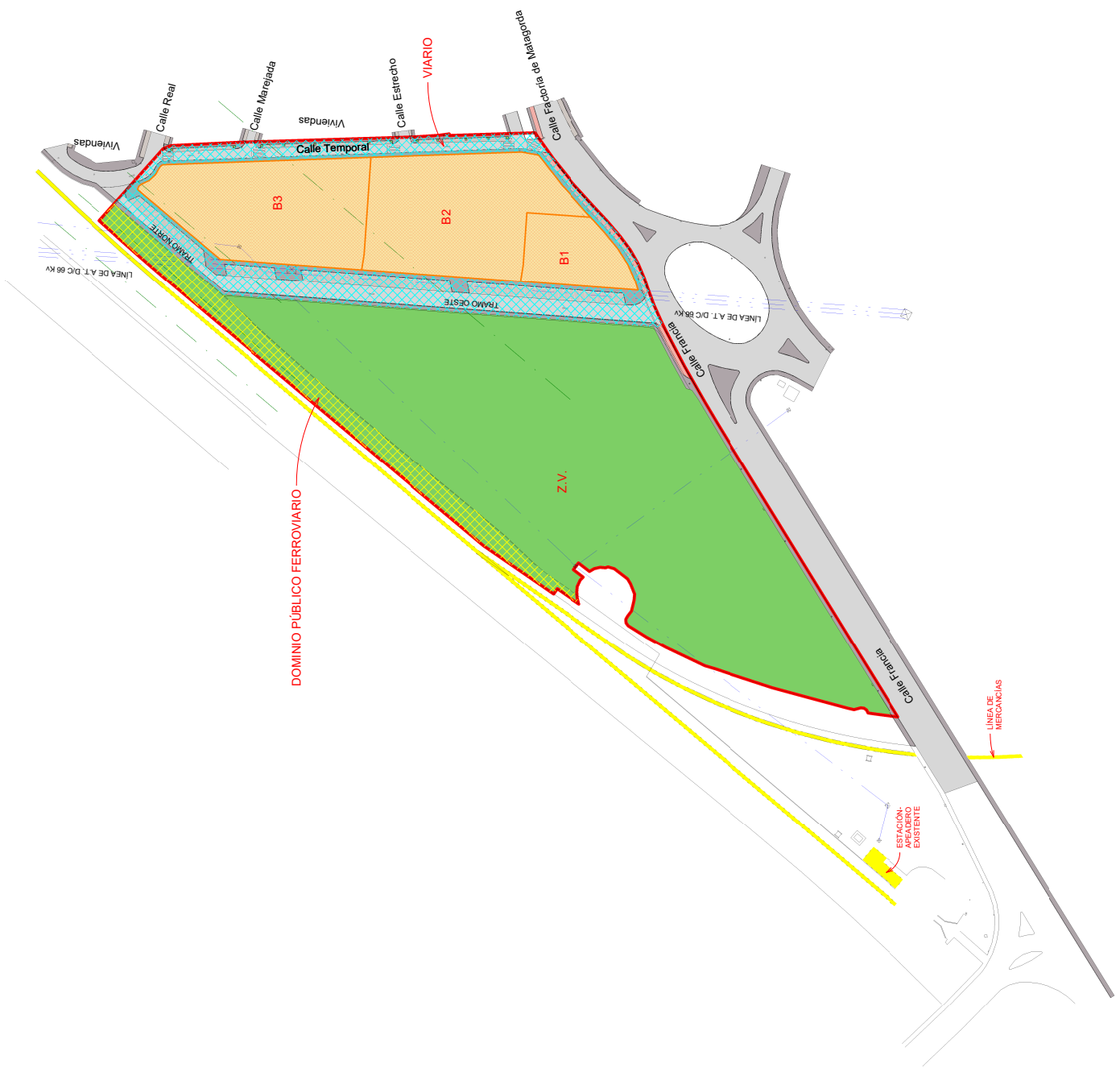


FINCAS:
 13.751 total: 38.982,56 m²
 12.600 parte: 1.893,52 m²
 Total: 43.130,08 m²

EXPROPIACIÓN FERROVIARIA
 2.254,00 m²
 (deducida)

FINCA Nº 13.751

PARTE DE LA FINCA Nº 12.600



FINCAS RESULTANTES:

PARCELA B1=	1,429.38 m ²
PARCELA B2=	4,616.05 m ²
PARCELA B3=	4,328.29 m ²
V.IARIO=	5,362.96 m ²
Z.V.=	24,713.38 m ²
DOMINIO PÚBLICO FERROVIARIO=	2,680.00 m ²
TOTAL=	43,130.08 m²

FINCAS RESULTANTES

PROYECTO DE REPARCELACIÓN DEL SUNC UF-6-2.01
 POLÍGONO TROCADERO 8.B
 BARRIO FRANCIA Y OTRAS DE 1510-FUERTO REAL
 (CADIZ)
 PROMOTOR: STALDING, S.A.

FINCAS:
 13.751 total: 38.982,56 m²
 12.600 parte: 1.893,52 m²
 Total: 43.130,08 m²

FINCAS RESULTANTES:
 PARCELA B1= 1.429,38 m²
 PARCELA B2= 4.616,05 m²
 PARCELA B3= 4.328,29 m²
 VIARIO= 5.362,98 m²
 Z.V.= 24.713,38 m²
 DOMINIO PÚBLICO FERROVIARIO= 2.680,00 m²
 TOTAL= 43.130,08 m²

