

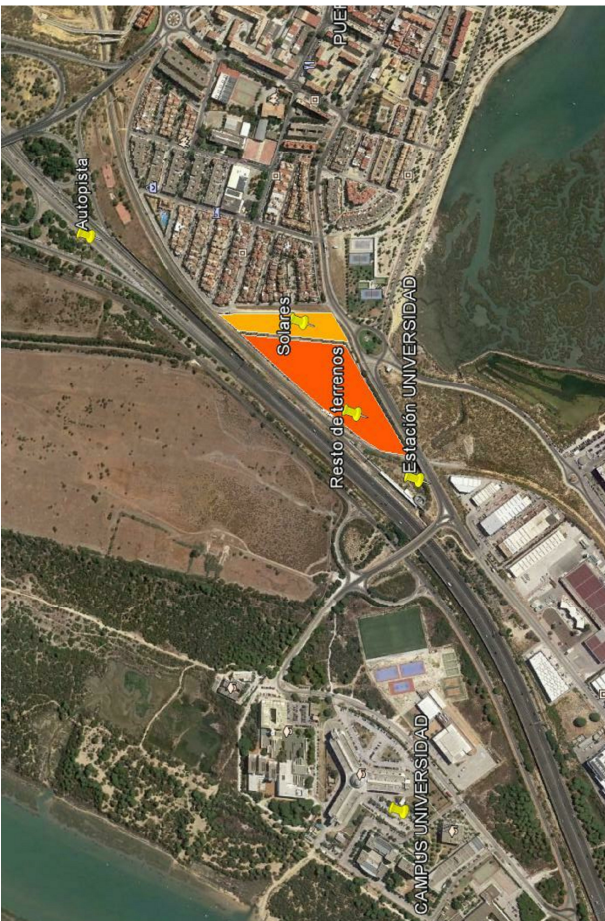
**DOCUMENTO IV: PLANOS.**

E N T R A D A	<b>Registro General del Ayuntamiento de Puerto Real</b>	
	Registro Electrónico Común	
	28/10/2022	2022010983E
	Registro Electrónico Común	Hora 08:53

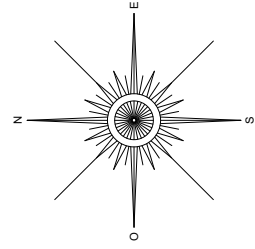




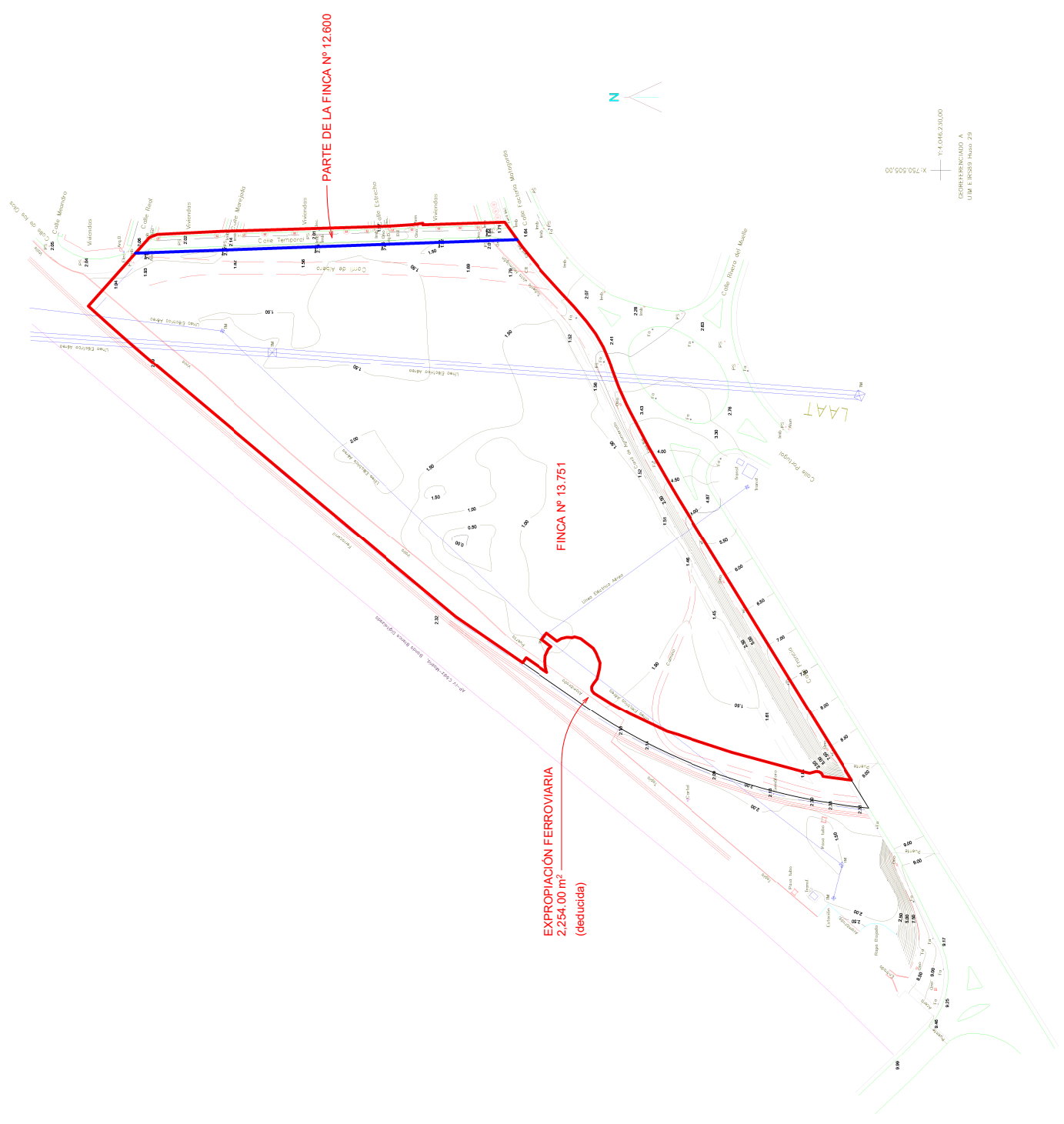
LOCALIZACIÓN -  
E/ 1:10.000



EMPLAZAMIENTO -  
E/ 1:5.000



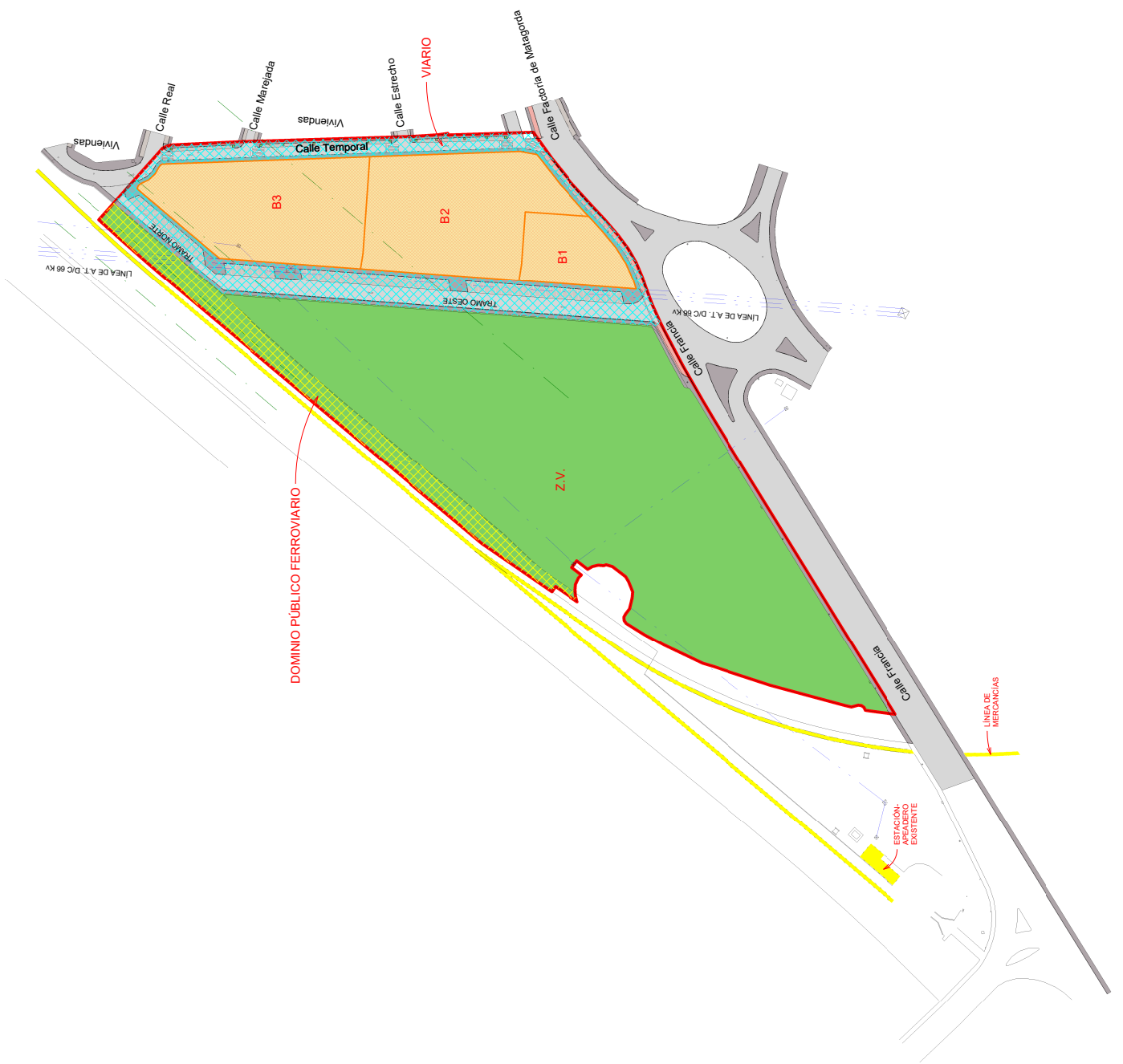




**FINCAS:**  
 13.751 total: 38.982,56 m<sup>2</sup>  
 12.600 parte: 1.893,52 m<sup>2</sup>  
 Total: 43.130,08 m<sup>2</sup>

**FINCAS RESULTANTES:**

PARCELA B1=	1,429.38 m <sup>2</sup>
PARCELA B2=	4,616.05 m <sup>2</sup>
PARCELA B3=	4,328.29 m <sup>2</sup>
VIARIO=	5,362.96 m <sup>2</sup>
Z.V.=	24,713.38 m <sup>2</sup>
<b>DOMINIO PUBLICO FERROVIARIO=</b>	<b>2,680.00 m<sup>2</sup></b>
<b>TOTAL=</b>	<b>43,130.08 m<sup>2</sup></b>



FINCAS RESULTANTES

PROYECTO DE REPARCELACION DEL SUNC UF-6-2.01  
 POLIGONO TROCADERO B.B  
 BARRIO FRANCIA Y OTRAS DE 1510-FUERTO REAL  
 (CADIZ)

PROYECTOR: STALDING, S.A.

**FINCAS:**  
 13.751 total: 38.982,56 m<sup>2</sup>  
 12.600 parte: 1.893,52 m<sup>2</sup>  
 Total: 43.130,08 m<sup>2</sup>

**FINCAS RESULTANTES:**  
 PARCELA B1= 1.429,38 m<sup>2</sup>  
 PARCELA B2= 4.616,05 m<sup>2</sup>  
 PARCELA B3= 4.328,29 m<sup>2</sup>  
 VIARIO= 5.362,98 m<sup>2</sup>  
 Z.V.= 24.713,38 m<sup>2</sup>  
 DOMINIO PÚBLICO FERROVIARIO= 2.680,00 m<sup>2</sup>  
 TOTAL= 43.130,08 m<sup>2</sup>

